

Podrobný podélný profil: ODVODŇOVACÍ PŘÍKOP
M 1:500/50
Rozsah: km 0,00000 - km 0,24947

SKLONOVÉ POMĚRY:

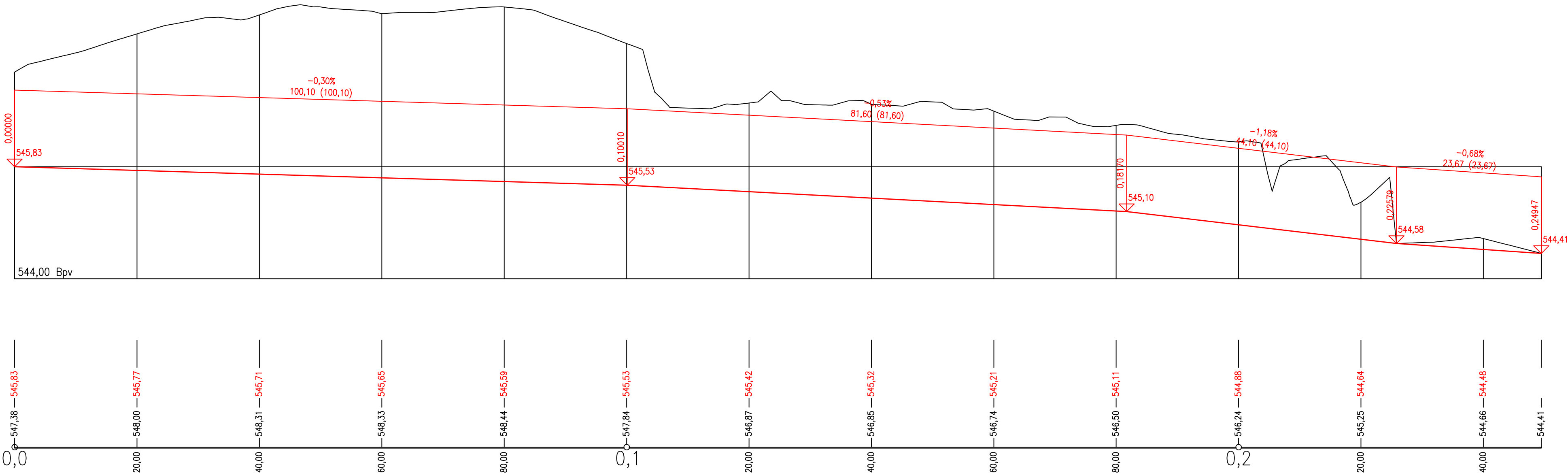
SROVNÁVACÍ ROVINA:

ZMĚNA PŘÍČ. SKLONU:

KÓTY NIVELETY:

KÓTY TERÉNU:

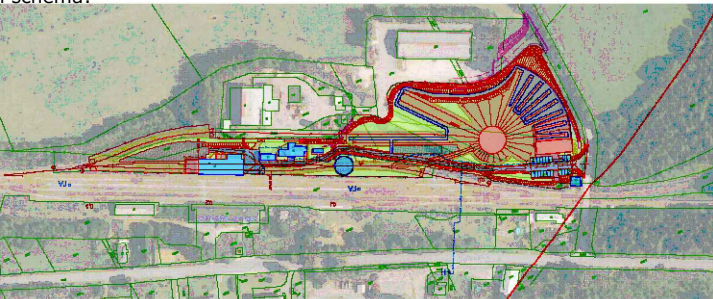
STANIČENÍ:



Souřadnicový systém JTSK, Výškový systém B. p.v., ±0,000 = 544,030 m.n.m.

Jiná ověření: Paré:



Orientační schéma: Razítko oprávněné osoby:



Podpis: Datum:

Revize:	Datum:	Popis:	Kontroloval:
00	25.02.2024	Dokumentace pro provádění stavby	

Stavebník / investor	Pardubický kraj
Adresa:	Komenského náměstí 125, 532 11 Pardubice
Zástupce investora:	JUDr. Martin Netolický, Ph.D., hejtman
Adresa:	-

Zhotovitel díla:	Prodín a.s.	
Adresa:	K Vápence 2745, Pardubice 530 02	
Kontakt:	T: +420 466 055 111 E: info@prodin.cz	
Zhotovitel části / objektu:	Prodín a.s.	
Adresa:	K Vápence 2745, Pardubice 530 02	
Kontakt:	T: +420 466 055 111 E: info@prodin.cz	
Hlavní projektant (HIP):	Ing. Petr Prchal	Specialista: Ing. Jméno Příjmení

Název stavby / akce:	Areál železničního depa v Dolní Lipce	Označení investora: OR-22-24401
Adresa stavby:	obec Dolní Lipka	Zakázka: 31/22/242.208
Název části:	Dokumentace stavebního objektu	Označení části: SO16 - D.1.1.16
Název objektu / dílčí části:	OBSLUŽNÁ KOMUNIKACE A ZPEVNĚNÉ PLOCHY	Označení objektu / komplexu: SO 16
Název přílohy:	PODÉLNÝ PROFIL - ODVODŇOVACÍ PŘÍKOP	Číslo přílohy: b-005
Název dílčí části přílohy:		Stupeň dokumentace: DPS
Odpovědný projektant: Ing. Petr Prchal	Zpracovatel přílohy: Ing. Marek Kozminský	Měřítko: 1:500/50 Formáty: 4xA4
Kraj: Pardubický	Katastrální území: Dolní Lipka [629588]	TUDU: Smluvní datum zpracování: 25.02.2024
Označení investora:	Stupeň dokumentace:	Část:
		Objekt:
		Podobjekt:
		Příloha:
		Revize: